
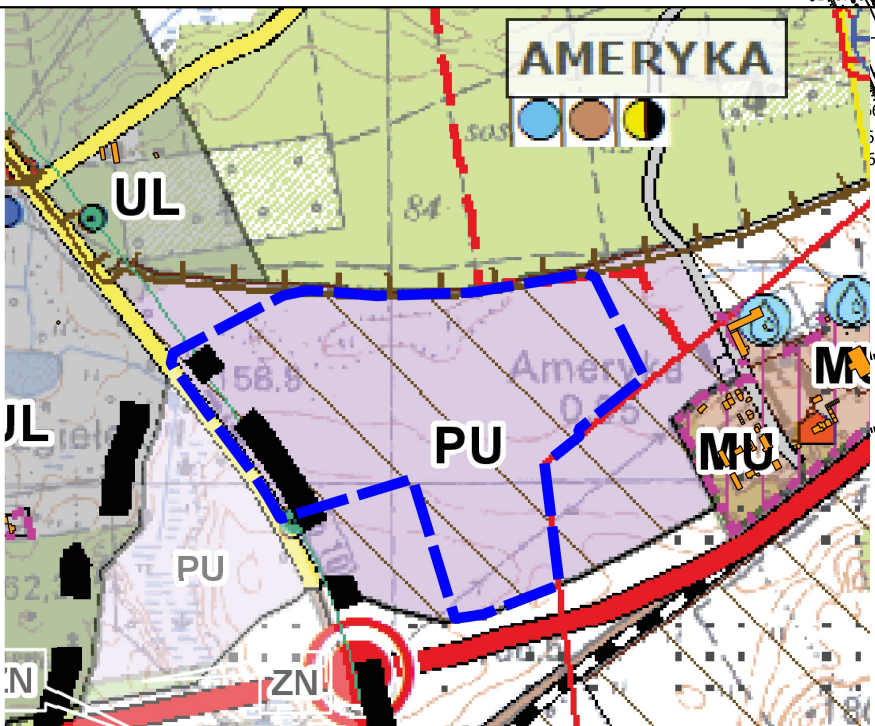
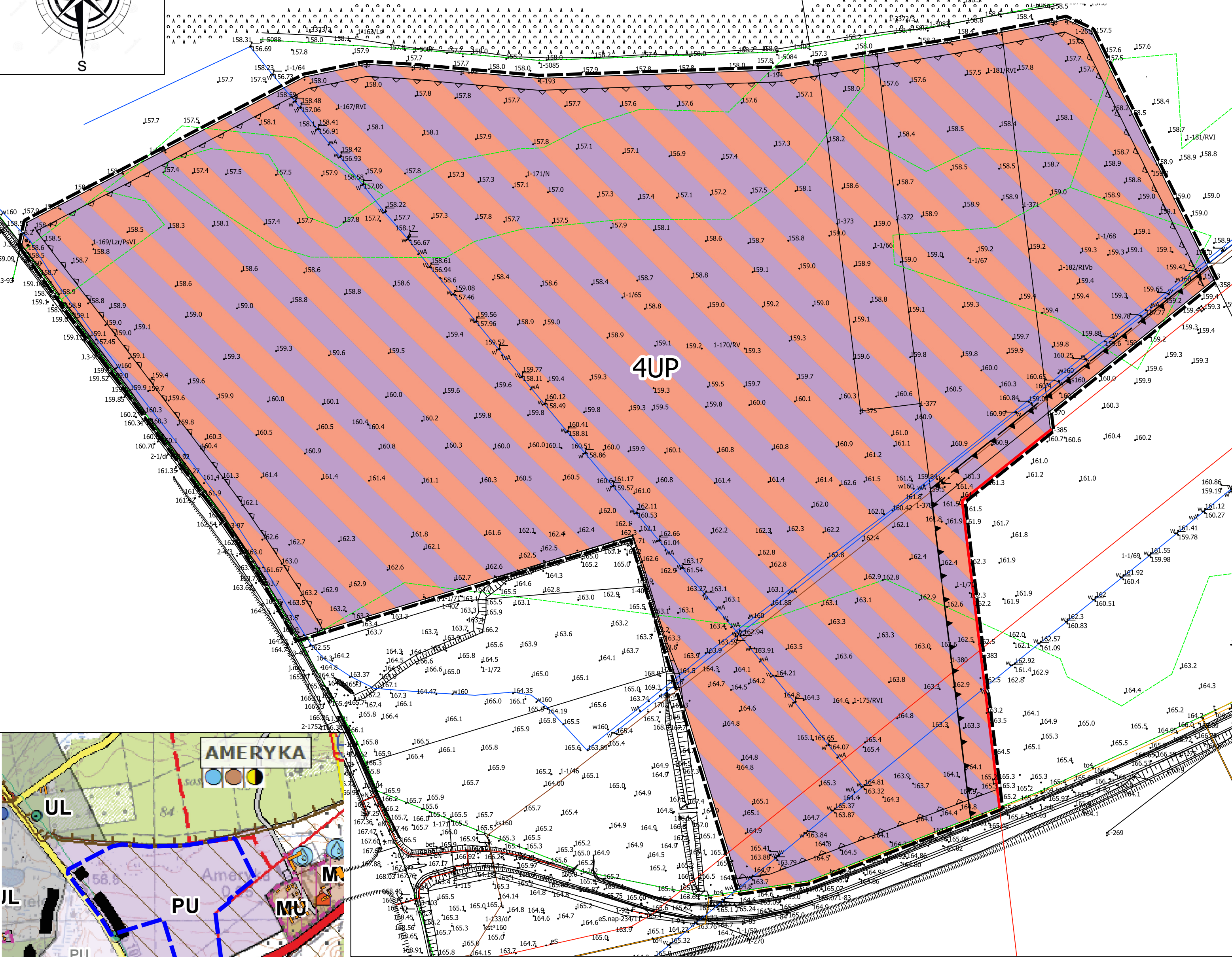




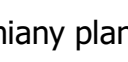



SKALA 1:2000





Załącznik Nr 2  
do uchwały Nr XLV-422/2018  
Rady Miejskiej w Olsztynku  
z dnia 19 czerwca 2018 r.



**OZNACZENIA**

-  granica zmiany planu
-  linie rozgraniczające tereny o różnym przeznaczeniu lub różnych zasadach zagospodarowania
-  nieprzekraczalna linia zabudowy
-  Przeznaczenie terenów: teren zabudowy usługowo - przemysłowej i magazynowej
-  Oznaczenia informacyjne: przebieg napowietrznej sieci elektroenergetycznej 110 kV
-  granica pasa technologicznego sieci elektroenergetycznej 110 kV

 PU - TERENY ZABUDOWY PRODUKCYJNO-USŁUGOWEJ

 GRANICE ZMIANY PLANU