




Miejscowy plan zagospodarowania przestrzennego miasta Olsztynka dla terenu przy ulicy Wilczej - obszar B skala 1:1000






Załącznik nr 1
do Uchwały Nr
Rady Miejskiej w Olsztynku
z dn.

OZNACZENIA

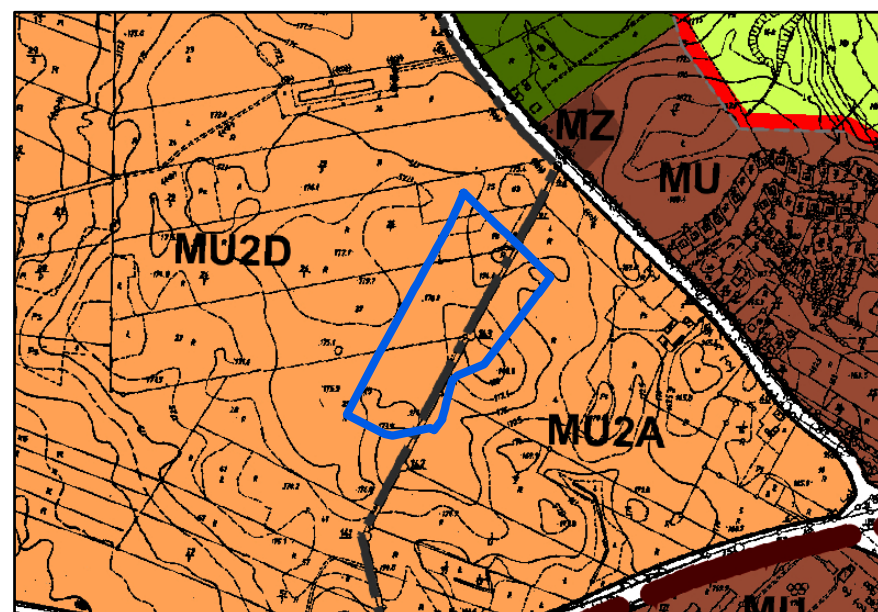
-  granica opracowania planu
-  linie rozgraniczające tereny o różnym przeznaczeniu lub różnych zasadach zagospodarowania
-  nieprzekraczalna linia zabudowy


Przeznaczenie terenów:

KDW - Oznaczenie przeznaczenia terenu


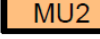
-  MW - teren zabudowy mieszkaniowej wielorodzinnej
-  MN - teren zabudowy mieszkaniowej jednorodzinnej
-  KDD - teren drogi publicznej klasy dojazdowej
-  KDW - teren drogi wewnętrznej
-  KS - teren parkingu

Wrys z Studium uwarunkowań i kierunków
zagospodarowania przestrzennego
miasta Olsztynka



 Granica opracowania planu

LEGENDA

-  GRANICA ADMINISTRACYJNA MIASTA
-  MU2 (ABCD) TERENY ISTNIEJĄCEJ I PROJEKTOWANEJ ZABUDOWY MIESZKALNO - USŁUGOWEJ

