
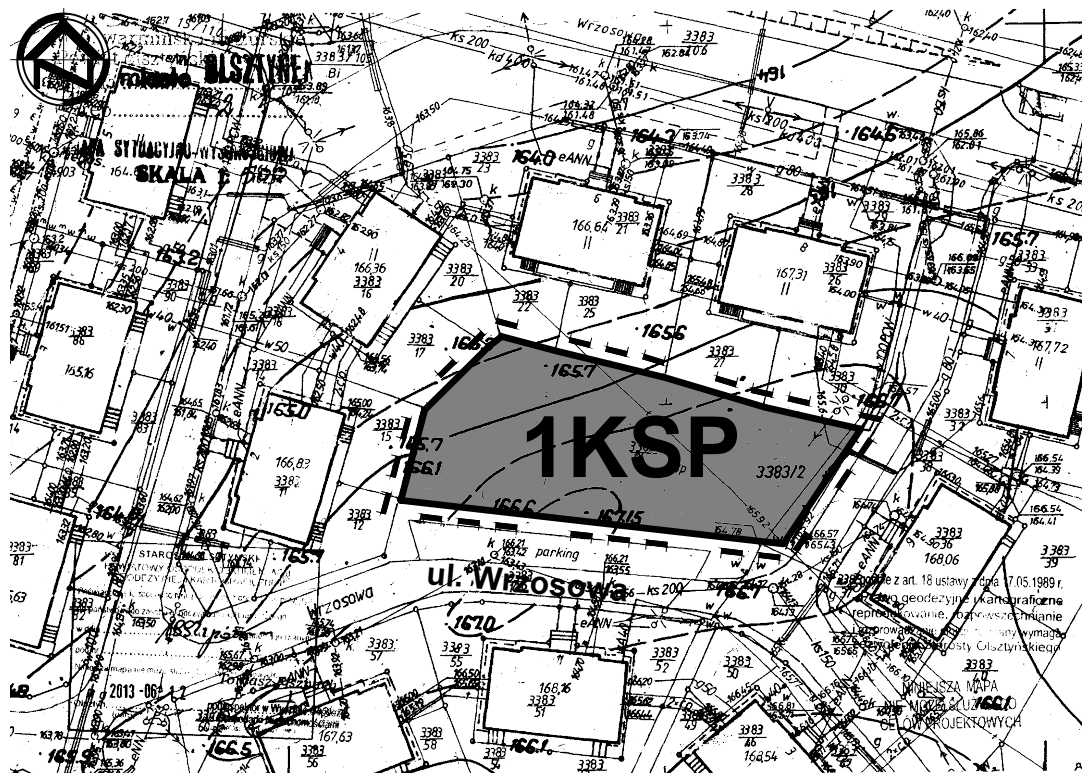


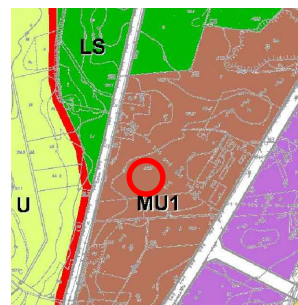
Zmiana miejscowego planu zagospodarowania przestrzennego miasta Olsztynek terenów położonych przy ulicach: Słonecznej, Wrzosowej i Dębowej.

Skala 1:1000

ZAŁĄCZNIK NR 1b
do Uchwały Nr XXIX-341/2013
Rady Miejskiej w Olsztyнку
z dn. 30.12.2013 r.



WYRYS ZE STUDIUM UWARUNKOWAŃ I KIERUNKÓW ZAGOSPODAROWANIA PRZSTRZENNEGO



LEGENDA

- STREFA „B” OCHRONY KONSERWATORSKIEJ
- MU ISTNIEJĄCA ZABUDOWA MIESZKALNO - USŁUGOWA
- MU1 ISTNIEJĄCA I PROJEKTOWANA ZABUDOWA JEDNORODZINNA ORAZ MAŁE DOMY MIESZKALNE
- ZN TERENY ZIELENI OTWARTEJ NISKIEJ
- LOKALIZACJA OBSZARU OPRACOWANIA

OZNACZENIA:

- GRANICA OPRACOWNIA
- LINIE ROZGRANICZAJĄCE
- NIEPRZEKRACZALNA LINIA ZABUDOWY
- MN TEREN ZABUDOWY MIESZKANIOWEJ JEDNORODZINNEJ
- ZP TEREN ZIELENI PARKOWEJ
- ZI TEREN ZIELENI IZOLACYJNEJ
- KSP TEREN PARKINGU

SPORZĄDZAJĄCY OPRACOWANIE	Burmistrz Olsztyńska	
WYKONAWCA OPRACOWANIA	PLANAR Pracownia Projektowania Przestrzeni Jacek Rostek 10-532 Olsztyn, Pl. Konsulatu Polskiego 5/21	
NAZWA OPRACOWANIA	ZMIANA MIEJSCOWEGO PLANU ZAGOSPODAROWANIA PRZESTRZENNEGO MIASTA OLSZTYNEK TERENÓW POŁOŻONYCH PRZY ULICACH: SŁONECZNEJ, WRZOSOWEJ I DĘBOWEJ	SKALA 1 : 1000 DATA 30.12.2013
PROJEKTANCI	mgr inż. Jacek Rostek - Członek POIU nr G-275/2010 inż. Grzegorz Szyperek	