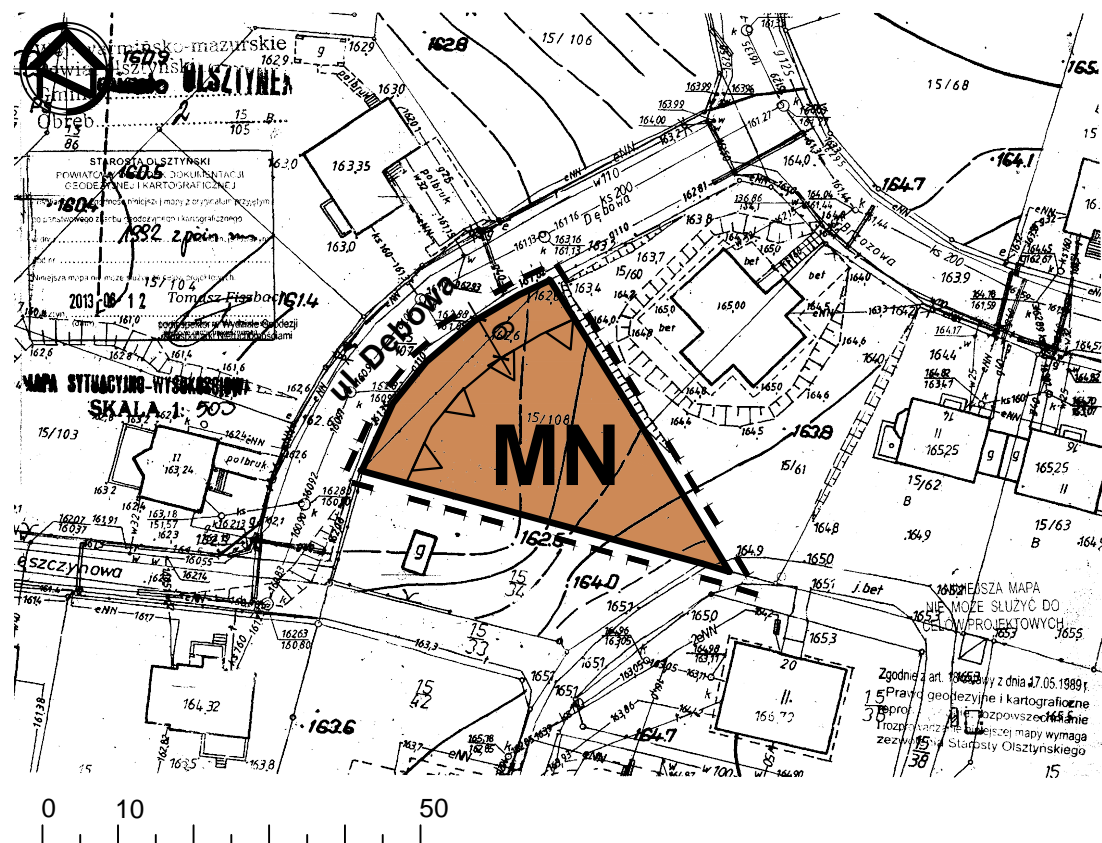


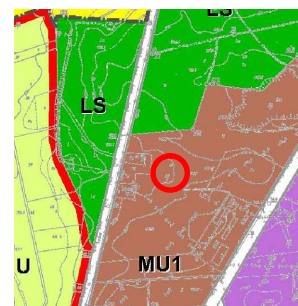
# Zmiana miejscowego planu zagospodarowania przestrzennego miasta Olsztynek terenów położonych przy ulicach: Słonecznej, Wrzosowej i Dębowej.

Skala 1:1000






ZAŁĄCZNIK NR 1a  
do Uchwały Nr XXIX-341/2013  
Rady Miejskiej w Olsztyнку  
z dn. 30.12.2013 r.










## WYRYS ZE STUDIUM UWARUNKOWAŃ I KIERUNKÓW ZAGOSPODAROWANIA PRZSTRZENNEGO



### LEGENDA

-  STREFA „B” OCHRONY KONSERWATORSKIEJ
-  MU ISTNIEJĄCA ZABUDOWA MIESZKALNO - USŁUGOWA
-  MU1 ISTNIEJĄCA I PROJEKTOWANA ZABUDOWA JEDNORODZINNA ORAZ MAŁE DOMY MIESZKALNE
-  ZN TERENY ZIELENI OTWARTEJ NISKIEJ
-  LOKALIZACJA OBSZARU OPRACOWANIA

### OZNACZENIA:

-  GRANICA OPRACOWANIA
-  LINIE ROZGRANICZAJĄCE
-  NIEPRZEKRACZALNA LINIA ZABUDOWY
-  MN TEREN ZABUDOWY MIESZKANIOWEJ JEDNORODZINNEJ
-  ZP TEREN ZIELENI PARKOWEJ
-  ZI TEREN ZIELENI IZOLACYJNEJ
-  KSP TEREN PARKINGU

SPORZĄDZAJĄCY OPRACOWANIE	Burmistrz Olsztyńska	
WYKONAWCA OPRACOWANIA	<b>PLANAR</b> Pracownia Projektowania Przestrzeni Jacek Rostek 10-532 Olsztyn, Pl. Konsulatu Polskiego 5/21	
NAZWA OPRACOWANIA	ZMIANA MIEJSCOWEGO PLANU ZAGOSPODAROWANIA PRZESTRZENNEGO MIASTA OLSZTYNEK TERENÓW POŁOŻONYCH PRZY ULICACH: SŁONECZNEJ, WRZOSOWEJ I DĘBOWEJ	SKALA 1 : 1000 DATA 30.12.2013
PROJEKTANCI	mgr inż. Jacek Rostek - Członek POIU nr G-275/2010 inż. Grzegorz Szyperek	