


















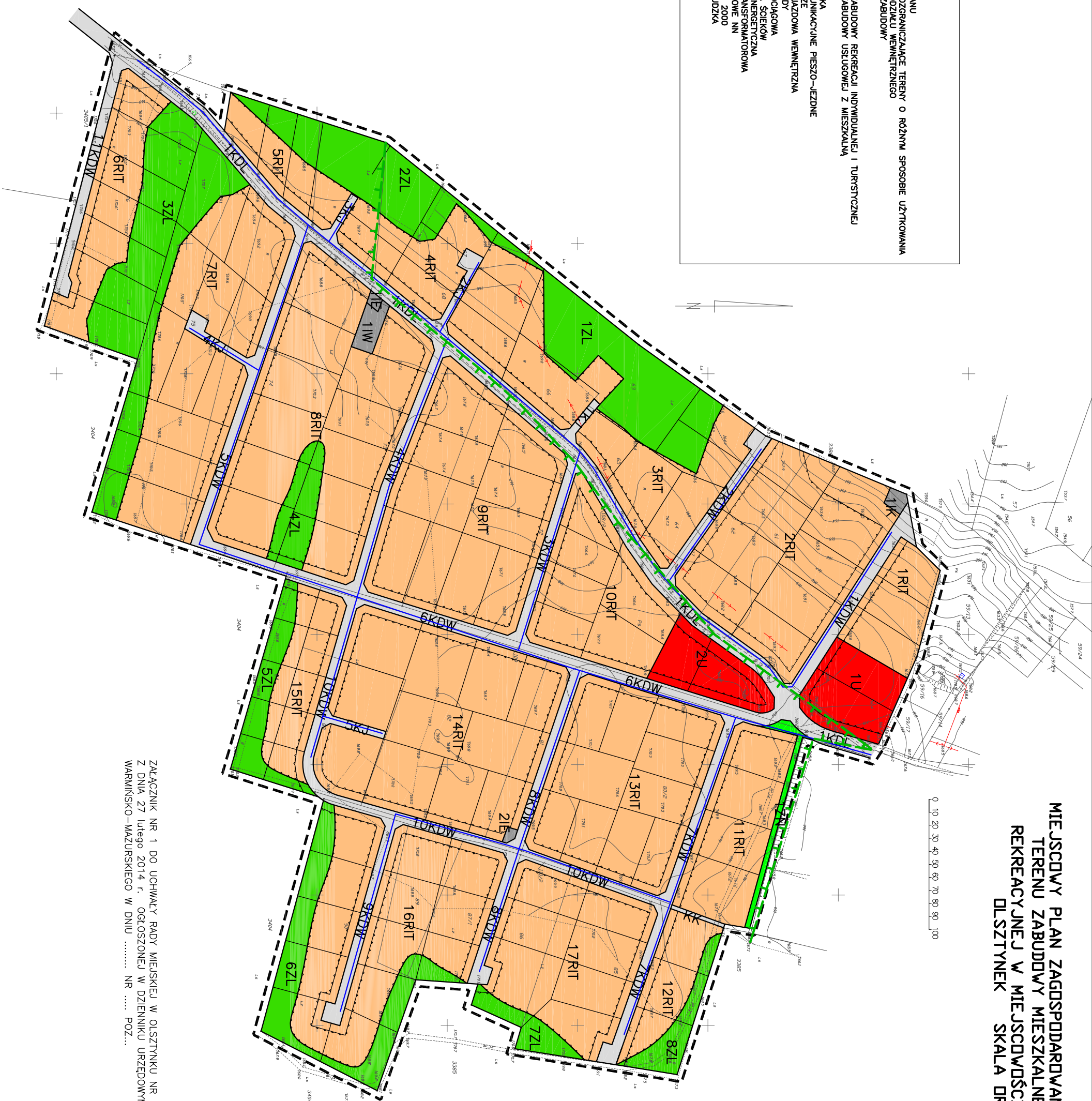


**MIEJSCOWY PLAN ZAGOSPODAROWANIA PRZESTRZENNEGO  
TERENU ZABUDOWY MIESZKALNEJ, USŁUGOWEJ I  
REKREACYJNEJ W MIEJSCOWOŚCI MARBZ W GMINIE  
OLSZTYNEK SKALA ORIENTACJA**

0 10 20 30 40 50 60 70 80 90 100

**LEGENDA**

	GRANICA OPRAWOMANIA PLANU
	OBOWIĄZUJĄCE LINIE ROZGRANICZAJĄCE TERENY O RÓŻNYM SPOSOBIE UŻYTKOWANIA
	ORIENTACYJNE GRANICE PODZIAŁU WNIEMETRZNEGO
	NIEPZERKACZALNE LINIE ZABUDOWY
<b>OZNACZENIA TERENÓW</b>	
	TERENY PROJEKTOWANEJ ZABUDOWY REKREACJI INDYWIDUALNEJ I TURYSTYCZNEJ
	TERENY PROJEKTOWANEJ ZABUDOWY USŁUGOWEJ Z MIESZKALNĄ
	ZIELEŃ NIURZĄDZONA NISKA
	ZIELEŃ WYSOKA
	PROJEKTOWANE CIĄGI KOLUNKACYJNE PIESZO-JEZDNE
	PROJEKTOWANE CIĄGI PIESZE
	PROJEKTOWANA DRÓGA DOJAZDOWA WIEMETRZNA
	PROJEKTOWANA UJĘCIE WODY
	PROJEKTOWANA SIEĆ WODOCIĄGOWA
	ZBIORCZA PRZEPOMPOWNIA ŚCIEKÓW
	ISTNIEJĄCA LINIA ELEKTROENERGETYCZNA
	PROJEKTOWANA STACJA TRANSFORMATOROWA
	PROJEKTOWANE LINIE KABLOWE NN
	ZASIĘG OBSZARÓW NATURA 2000
	OSTOJA NAPIWODZKO-RAMUDZKA NR PLH 280052



ZAŁĄCZNIK NR 1 DO UCHWAŁY RADY MIEJSKIEJ W OLSZTYNKU NR XXXI-353/2014  
Z DNIA 27 lutego 2014 r. OGŁOSZONEJ W DZIENNIKU URZĘDOWYM WOJEWÓDZTWA  
WARMIŃSKO-MAZURSKIEGO W DNIU ..... NR ..... POZ...