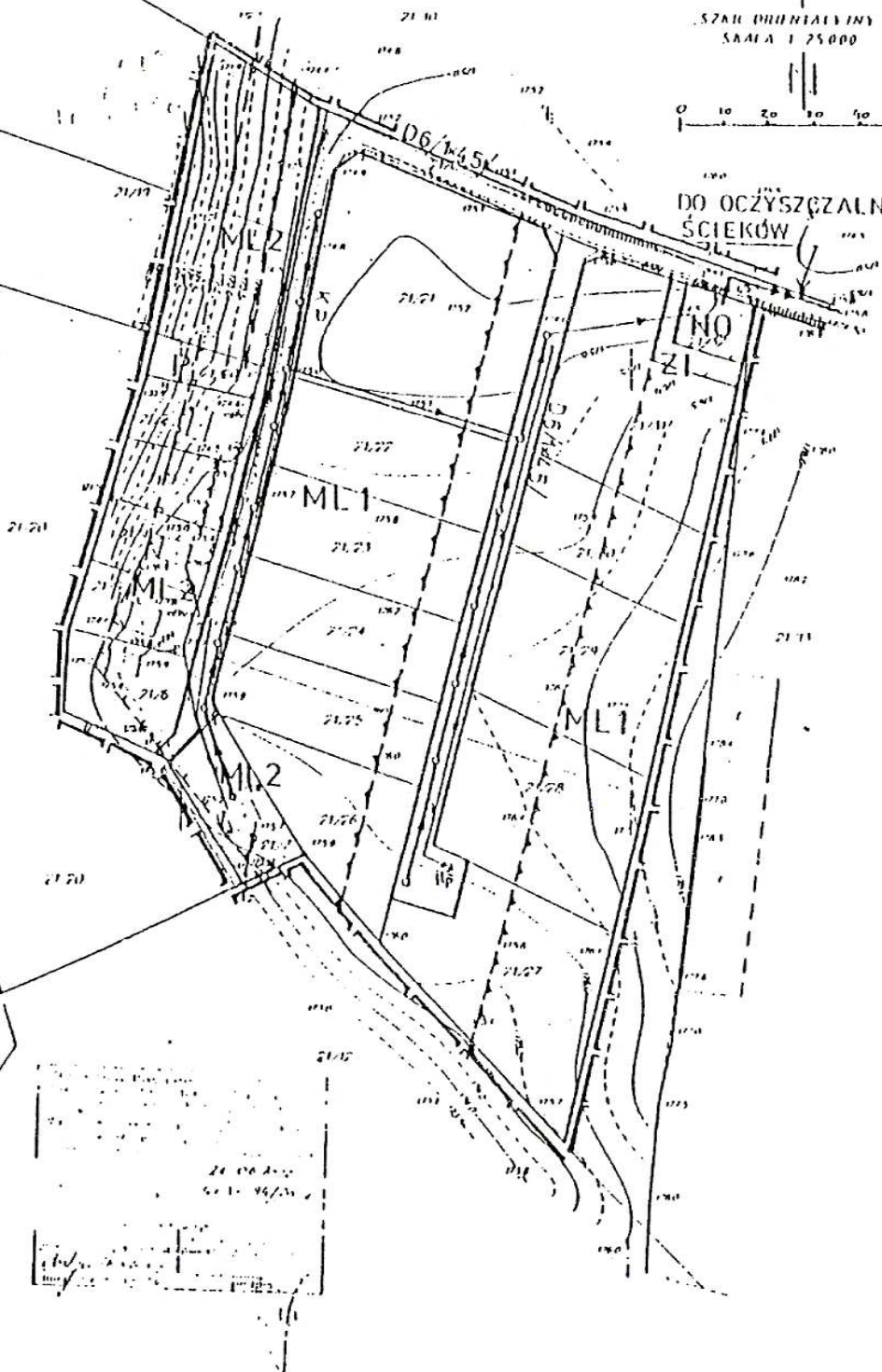





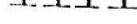

DO OCZYSZCZALNI
ŚCIEKÓW

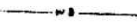


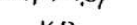



MIEJSCOWY PLAN ZAGOSPODAROWANIA PRZESTRZENNEGO
TERENÓW ZABUDOWY LETNISKOWEJ
WIEŚ JADAMOWO OBRĘB WITRAHOWO GMINA OLSZTYNEK
SKALA 1: 1000

ZAŁĄCZNIK DO UCHWAŁY NR
RADY MIEJSKIEJ W OLSZTYNKU
Z DNIA

LEGENDA

-  GRANICA OPRACOWANIA PLANU
-  LINIE ROZGRANICZAJĄCE TERENY O RÓŻNYM SPOSOBIE UŻYTKOWANIA - ŚCIŚLE OKREŚLONE
-  LINIE PODZIAŁÓW WEWNĘTRZNYCH OPARTE NA ISTNIEJĄCYCH PODZIAŁACH GEODEZYJNYCH
-  NIEPRZEKRACZALNA LINIA ZABUDOWY OD STRONY JEZIORA
-  OBOWIĄZUJĄCE LINIE ZABUDOWY OD DRÓG DOJAZDOWYCH
- | |
|------|
| ML 1 |
| ML 2 |
| NO |
| ZI |
| P |

 - TERENY PROJEKTOWANEJ ZABUDOWY LETNISKOWEJ
 - TERENY ISTNIEJĄCEJ ZABUDOWY LETNISKOWEJ ADAPTOWANE Z UZUPEŁNIENIEM NA WSKAZANYCH DZIAŁKACH
 - TEREN WYDZIELONY Z PRZEZNACZENIEM NA BUDOWĘ ZBIORNIKA ŚCIEKÓW SANITARNYCH
 - PROJEKTOWANA ZIELEŃ IZOLACYJNA
 - WYDZIELONE PRZEJŚCIE PIESZE
-  ISTNIEJĄCA SIEĆ WODOCIĄGOWA
-  PROJEKTOWANA SIEĆ KANALIZACJI SANITARNEJ
-  NOWY ODCINEK SIECI WODOCIĄGOWEJ
-  DROGI DOJAZDOWE
-  CIĄG PIESZO JEZDNY